
2 B

Estudo de Viabilidade de Alienação de Imóveis

Localização

Bairro DEODORO

Logradouros

ESTR. CAMBOATÁ S/Nº

Croquis

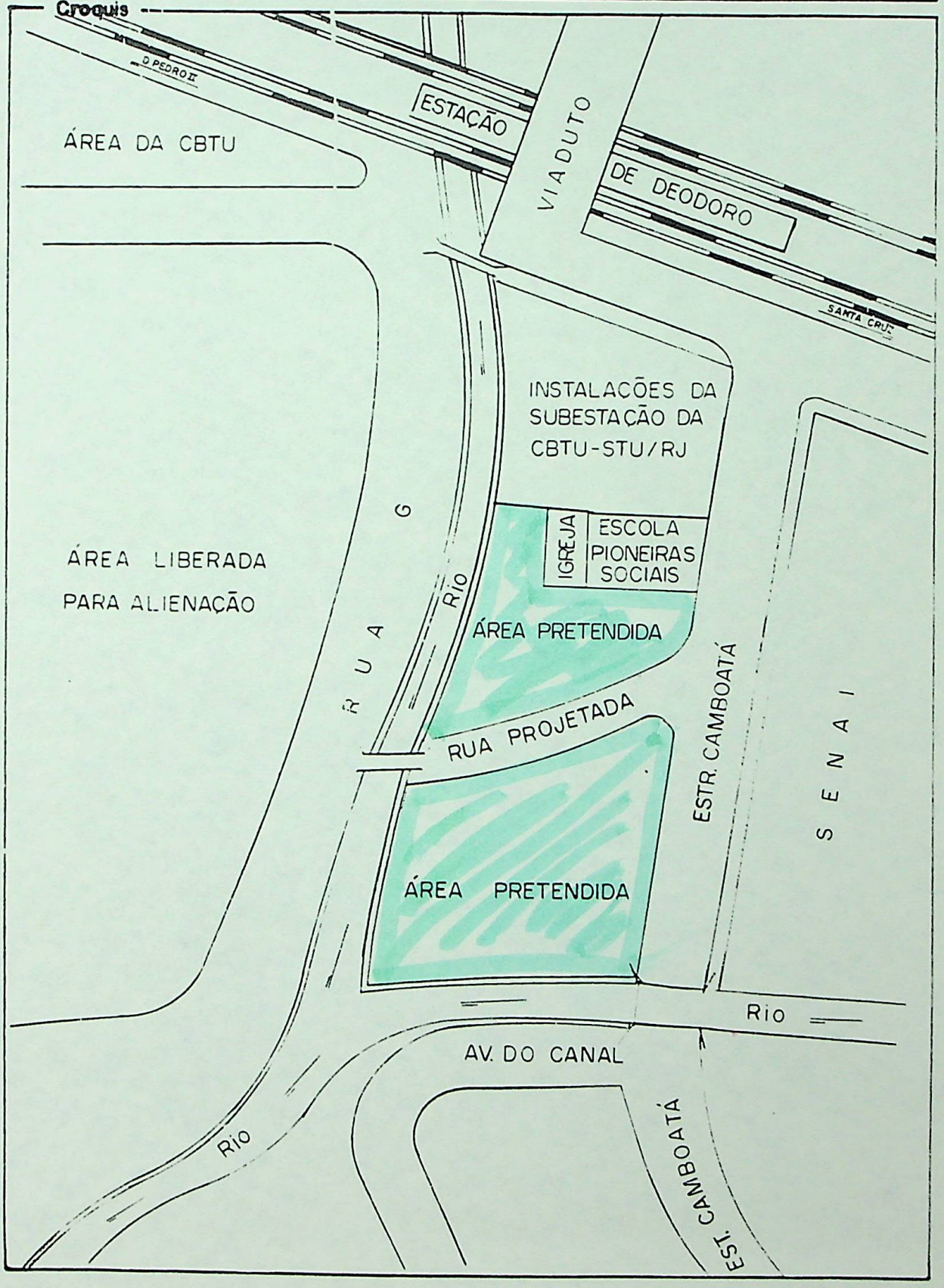

RFFSA / SUPAT / DECAF

Programa de Desimobilização Patrimonial

Estudo de Viabilidade de Alienação de Imóveis

Localização

Bairro DEODORO

Logradouros

ESTR. CAMBOATÁ S/Nº

Croquis

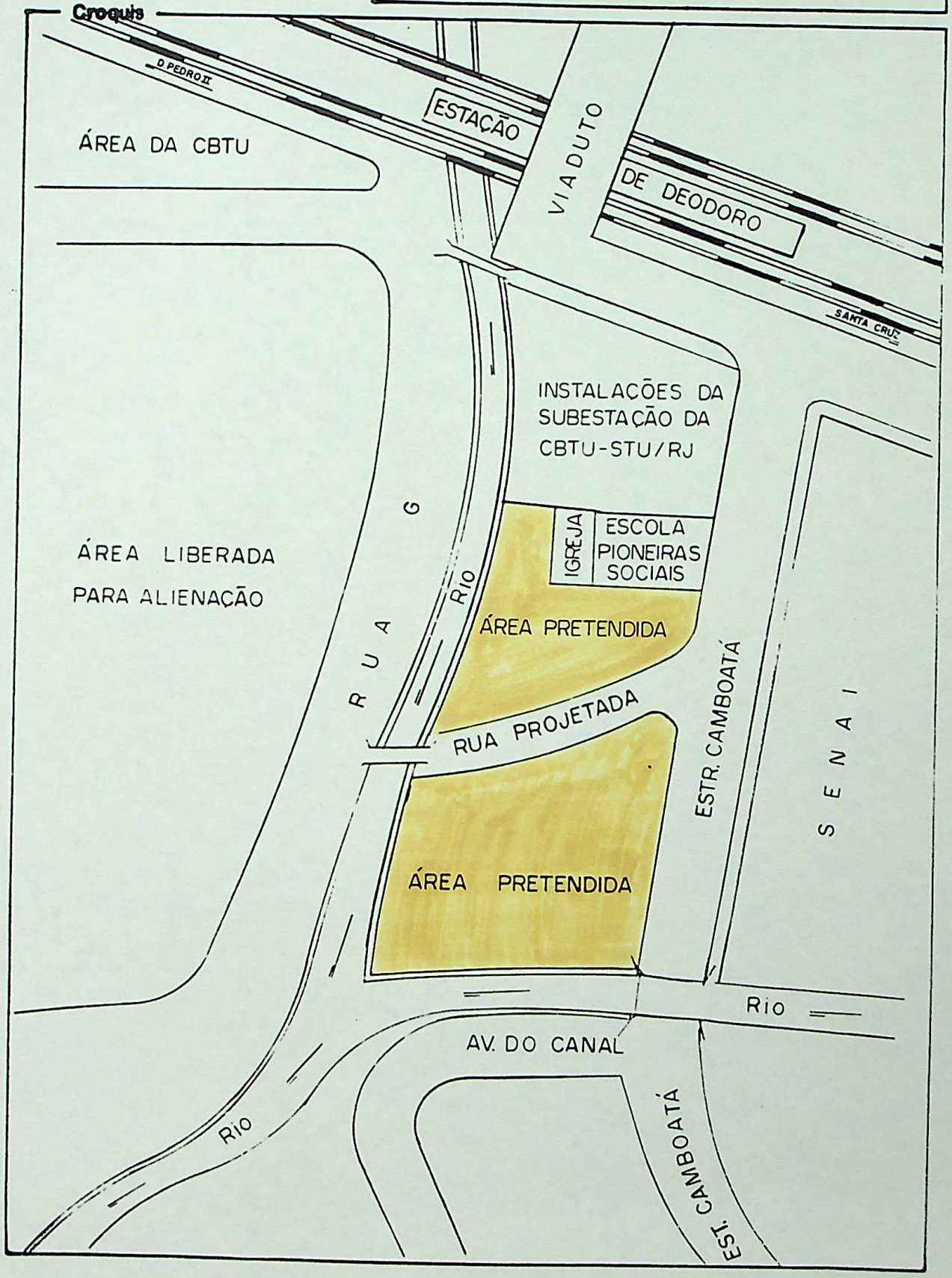

RFFSA / SUPAT / DECAF

Programa de [illegible]

Estudo de Viabilidade de Alienação de Imóveis

Localização

Bairro DEODORO

Logradouros

ESTR. CAMBOATÁ S/Nº

Croquis

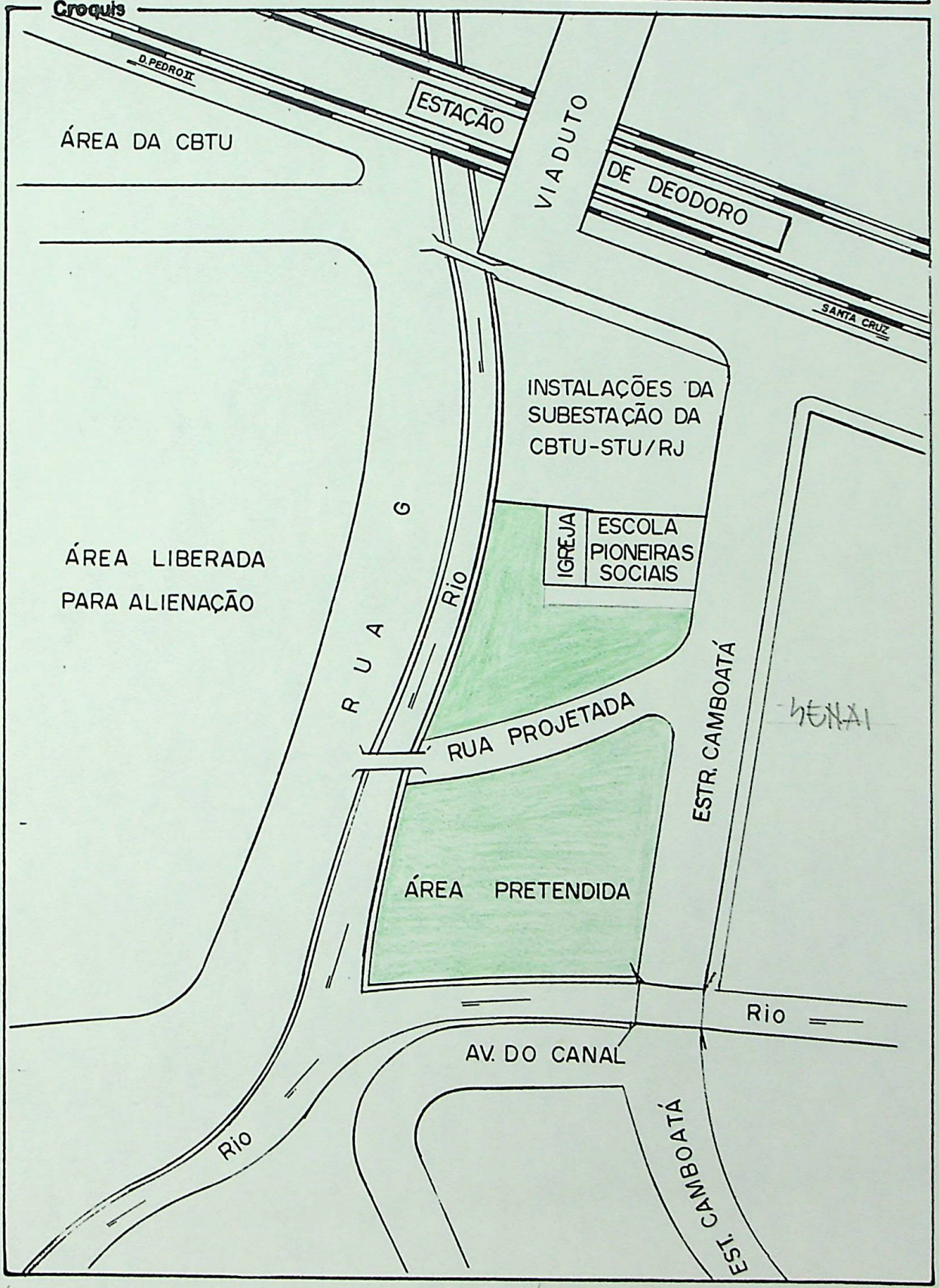

área alienada à CBTU pela carta 534/PRF/91, de 22-11-91

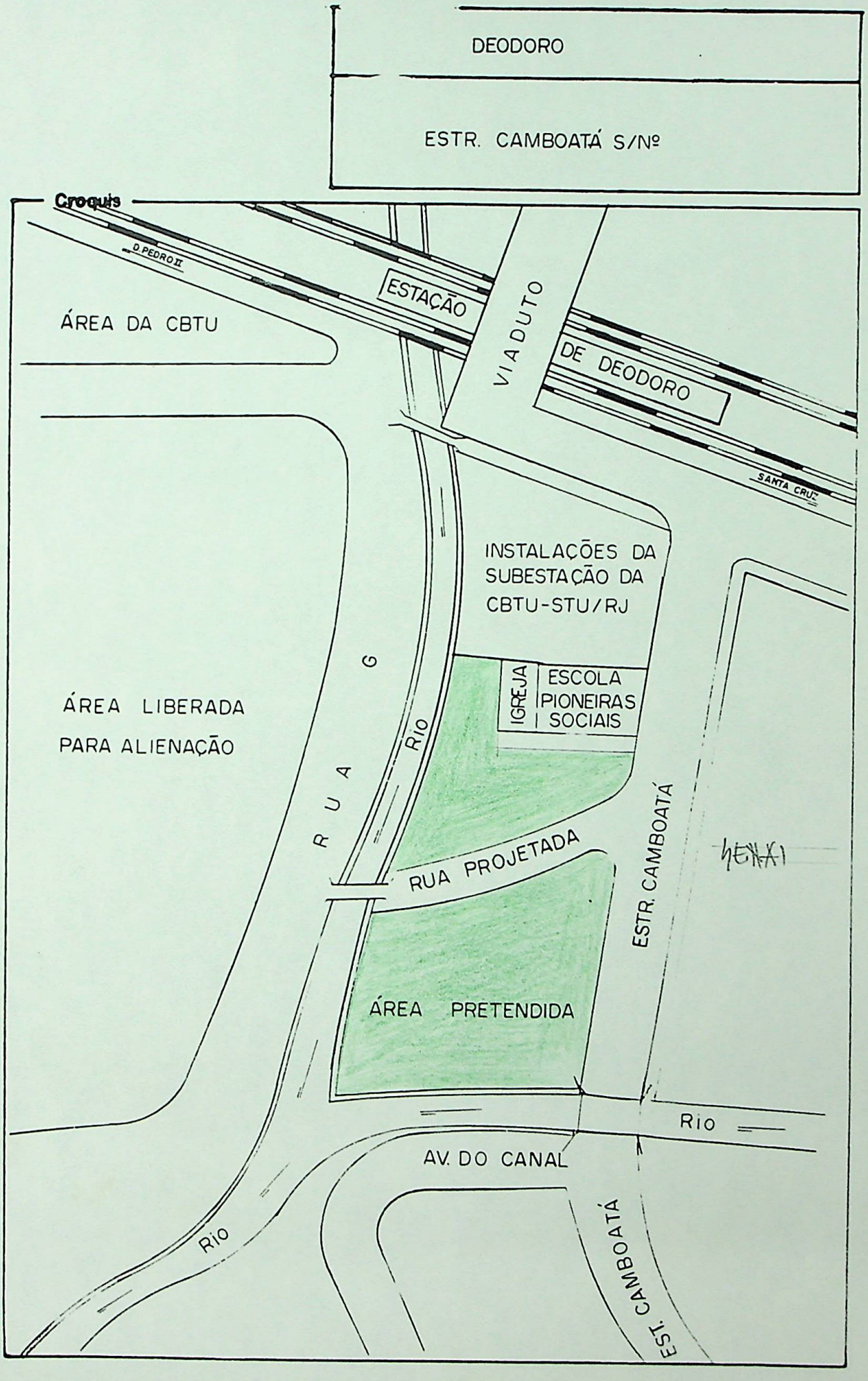
DEODORO
ESTR. CAMBOATÁ S/Nº
Croquis
D. PEDRO II
ESTAÇÃO
VIADUTO
DE DEODORO
SANTA CRUZ
ÁREA DA CBTU
INSTALAÇÕES DA SUBESTAÇÃO DA CBTU-STU/RJ
IGREJA
ESCOLA PIONEIRAS SOCIAIS
ÁREA LIBERADA PARA ALIENAÇÃO
RUA G
Rio
RUA PROJETADA
ESTR. CAMBOATÁ
ÁREA PRETENDIDA
Rio
AV. DO CANAL
Rio
EST. CAMBOATÁ

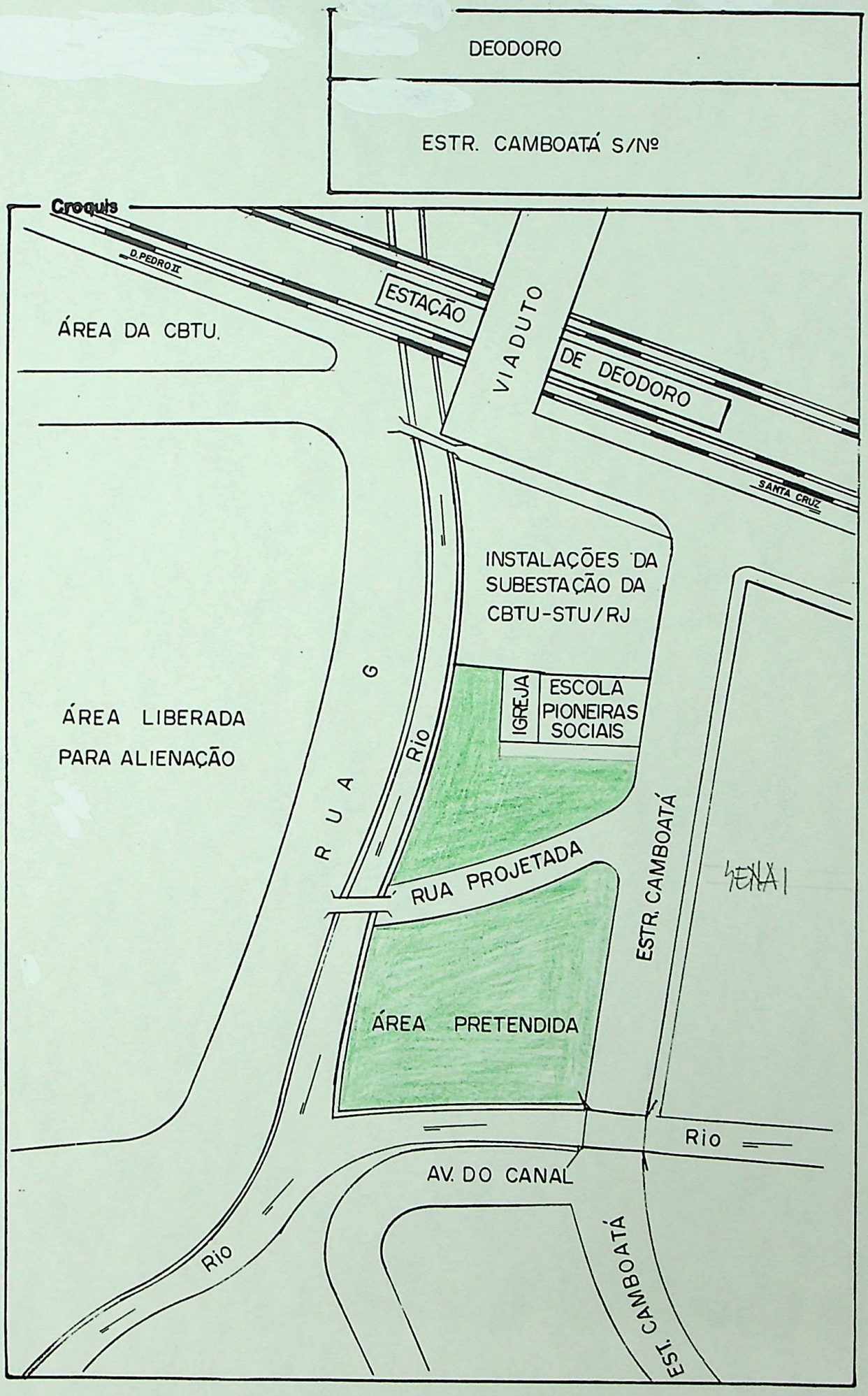
DEODORO
ESTR. CAMBOATÁ S/Nº
Croquis
D. PEDRO II
ESTAÇÃO
VIADUTO
DE DEODORO
SANTA CRUZ
ÁREA DA CBTU.
INSTALAÇÕES DA SUBESTAÇÃO DA CBTU-STU/RJ
IGREJA
ESCOLA PIONEIRAS SOCIAIS
ÁREA LIBERADA PARA ALIENAÇÃO
RUA G
Rio
RUA PROJETADA
ESTR. CAMBOATÁ
ÁREA PRETENDIDA
Rio
AV. DO CANAL
Rio
EST. CAMBOATÁ

Estudo de Viabilidade de Alienação de Imóveis

Localização

Bairro

Logradouros

Croquis

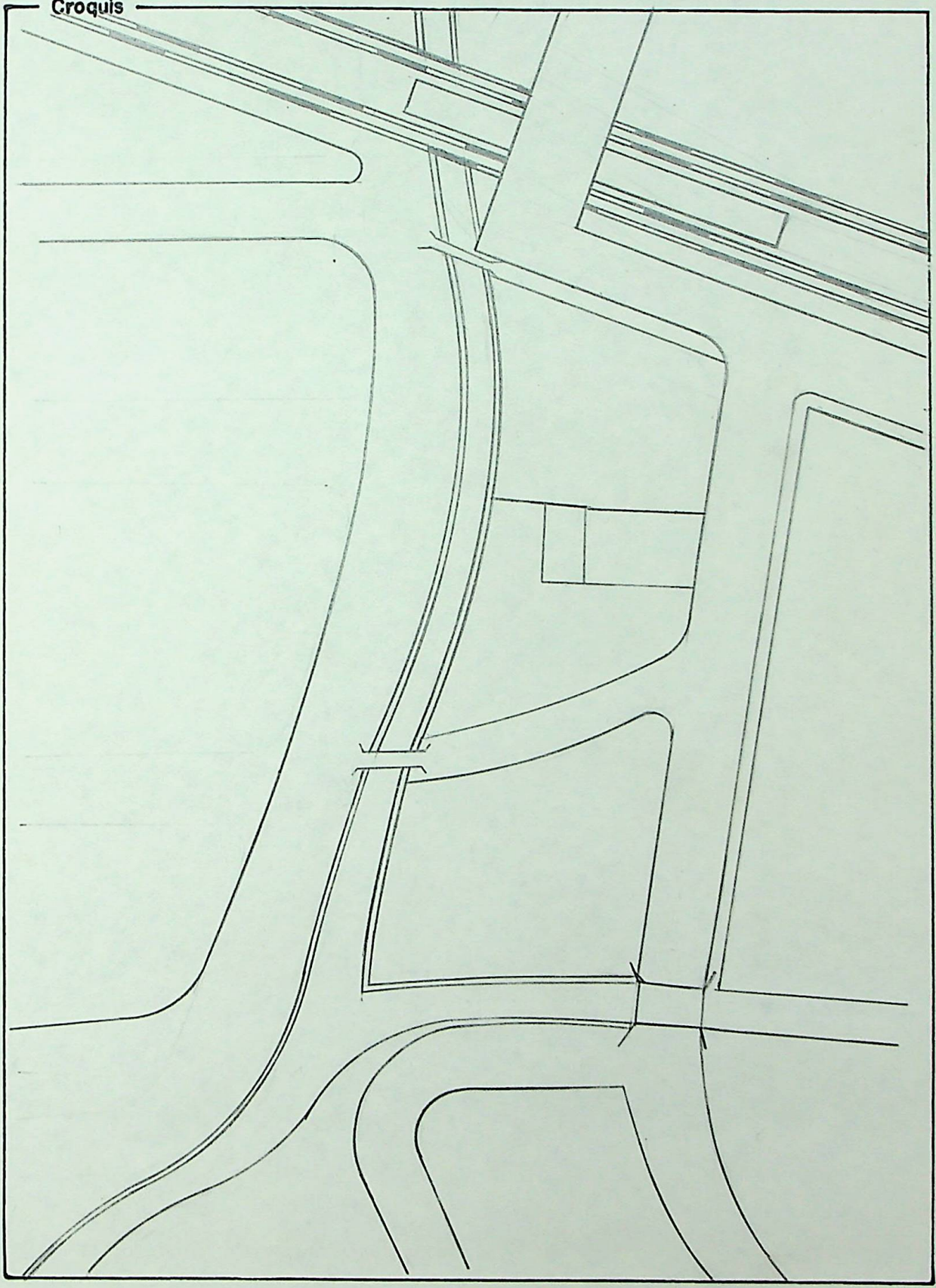

Estudo de Viabilidade de Alienação de Imóveis

Localização

Bairro DEODORO

Logradouros

ESTR. CAMBOATÁ S/Nº

Croquis

