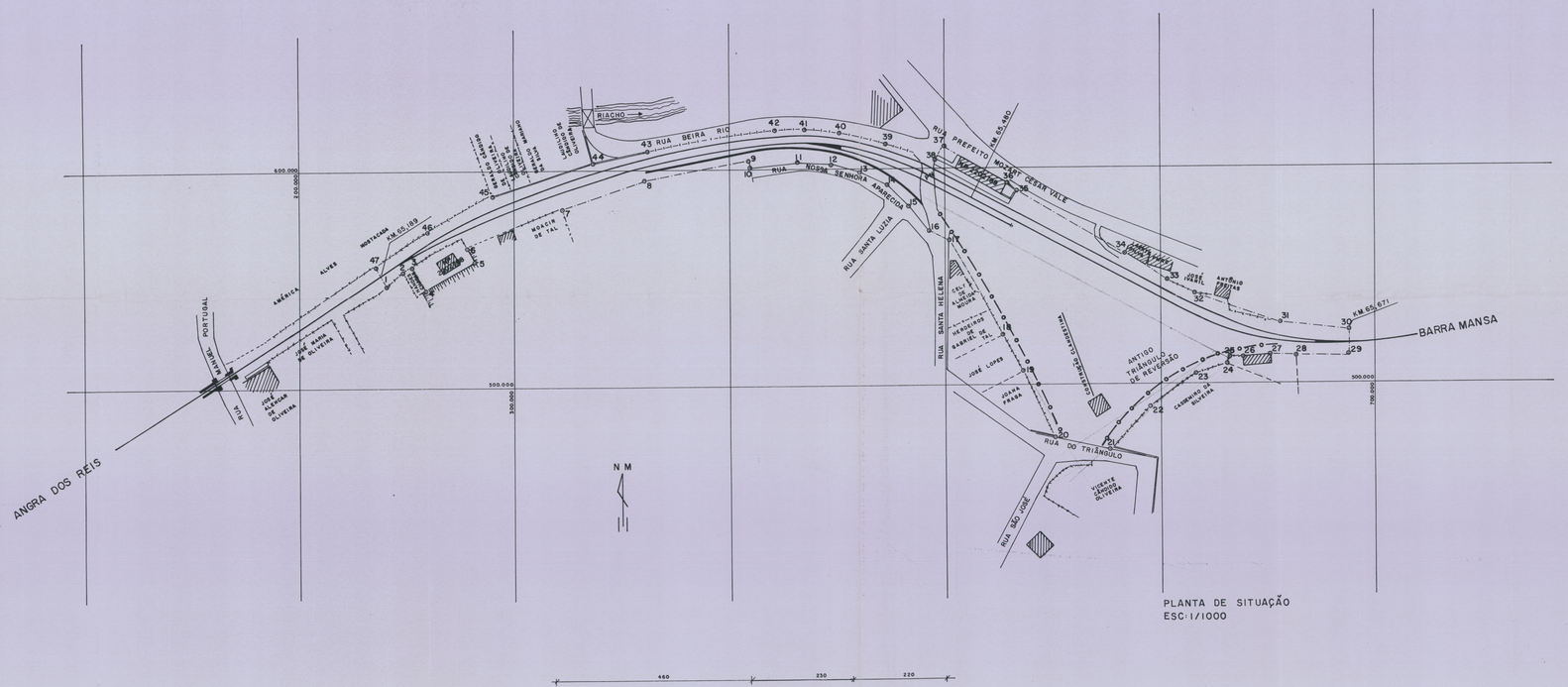

PLANTA DE SITUAÇÃO
ESC: 1/1000

POLÍGONO					POLÍGONO				
ALINHAM.		AZIMUTE	DISTÂNCIA (m)	OBS:	ALINHAM.		AZIMUTE	DISTÂNCIA (m)	OBS:
1	2	50°00'47"	10,12		24	25	28°18'03"	3,69	
2	3	64°47'56"	4,70		25	26	94°45'49"	6,02	
3	4	148°14'26"	12,35		26	27	85°41'02"	13,29	
4	5	60°31'27"	26,42		27	28	90°23'34"	11,42	
5	6	331°41'57"	7,38		28	29	90°23'34"	25,30	
6	7	67°45'04"	47,54		29	30	00°16'57"	11,50	
7	8	71°20'32"	40,64		30	31	276°34'55"	32,72	
8	9	79°19'34"	48,59		31	32	289°24'08"	42,14	
9	10	167°54'19"	3,58		32	33	294°46'31"	14,32	
10	11	83°31'01"	22,14		33	34	301°36'27"	22,90	
11	12	93°41'28"	15,50		34	35	300°32'26"	58,05	
12	13	104°32'04"	13,95		35	36	309°28'21"	5,51	
13	14	115°38'28"	13,87		36	37	300°53'30"	34,09	
14	15	133°31'52"	13,79		37	38	214°41'43"	7,91	
15	16	141°37'57"	15,30		38	39	287°27'50"	23,33	
16	17	115°32'15"	9,97		39	40	284°11'28"	22,43	
17	18	151°36'50"	49,95		40	41	275°21'21"	16,07	
18	19	147°55'04"	19,77		41	42	267°59'26"	14,26	
19	20	154°43'58"	34,55		42	43	261°15'14"	59,19	
20	21	102°10'17"	26,09		43	44	257°42'42"	25,84	
21	22	43°09'09"	27,41		44	45	252°17'58"	49,34	
22	23	54°20'06"	26,16		45	46	241°11'21"	34,24	
23	24	72°28'28"	14,94		46	47	236°02'28"	29,54	
					47	1	149°32'04"	9,86	

ÁREA DO POLÍGONO 1,2,3,...,46,47,1 = 14.618,99 m²

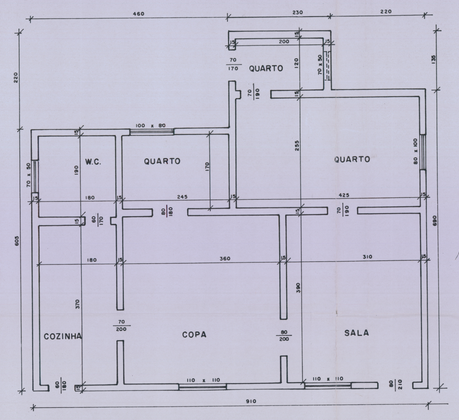

PLANTA BAIXA
NP 2202788
CASA RESIDENCIAL
ÁREA CONSTRUÍDA: 62,00 m²
ESC: 1/50

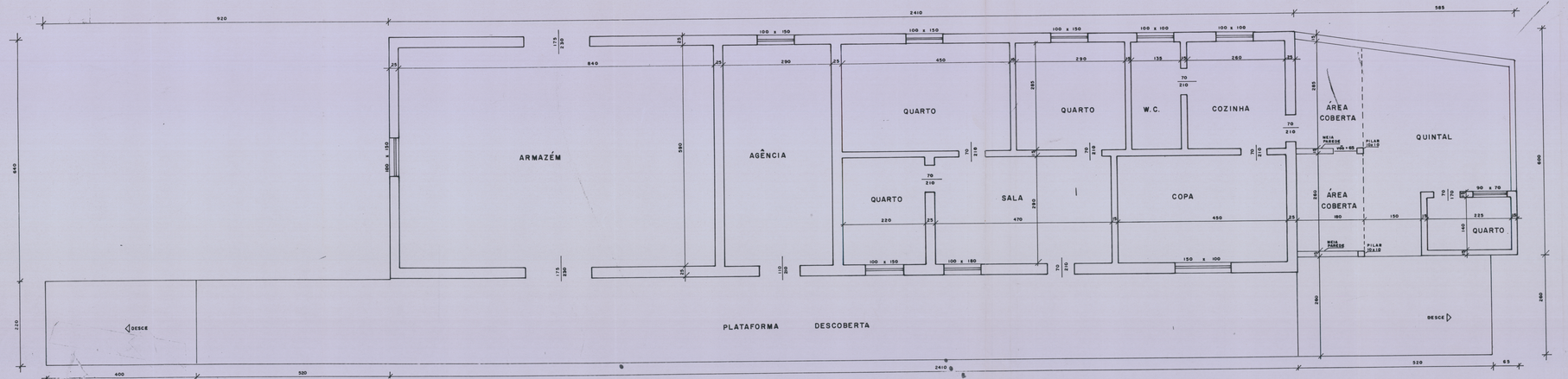

PLANTA BAIXA
NP 2202789
PREDIO DA ESTAÇÃO
ÁREA CONSTRUÍDA: 154,24 m²
ÁREA COBERTA: 14,78 m²
ÁREA DA PLATAFORMA: 86,78 m²
ESC: 1/50

CONVENÇÕES

- CORTE INCLINADO
- EDIFICAÇÃO
- ALAMBRADO
- MURO DE ARRIMO
- VIA FÉRREA
- CÊRCA
- MURO DE ALVENARIA
- DIVISA SEM LIMITE FÍSICO
- VESTÍGIOS DA LINHA DO TRIÂNGULO
- MEIO FIO

Trecho: 242
Planta: 10
Cód. Localização: D,1,1,40

GAV: 26 Nº 13 T. 2/12

DEPARTAMENTO DE PATRIMÔNIO — SR-2	R.F.F.S.A. REGIONAL - BH
GERÊNCIA / SOLICITAÇÃO TÉCNICO PATRIMONIAL	PÁTIO DA ESTAÇÃO DE RIO CLARO E EDIFICAÇÕES NO MUNICÍPIO DE RIO CLARO – RIO DE JANEIRO.
CHEFIA DEPARTAMENTO DE PATRIMÔNIO	PLANTA Nº 17/DEPAT - 2/98 | PRANCHA: 01/01

LEV - Edvardo	DES: Edvardo/Anderson	COP/Anderson	ESC - Indicadas
MAT: 20.021.942-I	MAT: 20.021.942-I/20.020.881-0	MAT: 20.020.881-0	KM: 65,480
DATA: Maio/98	DATA: Maio/98	DATA: 02/08/98	HR. EDIF: Indicadas
ASSIM: Edvardo	ASSIM: Edvardo	ASSIM:	NR. TERR: