

ÁREA COMPROMETIDA C/ PA — 26.000,

ÁREA OCUPADA P/ MORADIAS — INCLUSIVE ACESSOS



ACESSO P/ J. DAS ÁGUAS 9.000



S/ ACESSO RECONHECIDO 8.000

FAVELA 1.900

ACESSO P/ SUBURBANO EM HORIZONTAL 4.000



ÁREA OCUPADA P/ INDÚSTRIAS POSSÍVEIS DE ALIENAÇÃO 30.000



ÁREAS LIVRES C/ RESTRIÇÕES DE ACESSO — 14.000

INCLUSIVE REMAF

(INCLUSIVE ÁREA OCUPADA PELA REMAF)

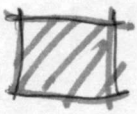

ÁREAS COMPROMETIDAS C/ O USO S/ POSSIBILIDADES DE ALIENAÇÃO OU VINCULAÇÃO DO SOLO OPERACIONAL COM. E INDÚSTRIA — 4.800



- MORADIAS — 2.000



ÁREA OCUPADA POR INDÚSTRIA E COM. — 5.500

NO SUBURBANO C/ J. DAS ÁGUAS

RFFSA - AG

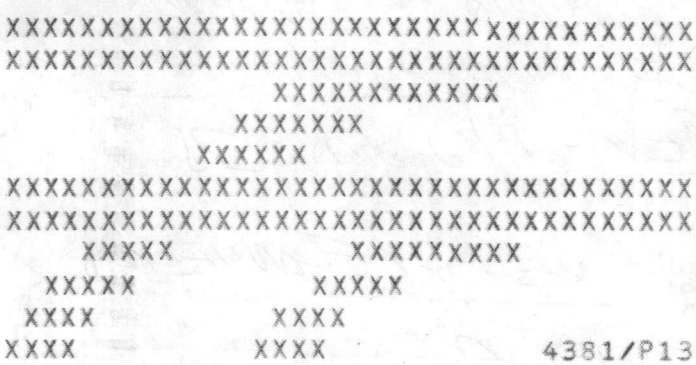

4381/P13

VM/SP REL 4.0 P8602 28/09/86

REDE FERROVIÁRIA FEDERAL S.A.



RUA
SALES
GUIMARÃES
ARAUJO
CENTIL
RUA 3864
8428
RUA
DAS
OFICINAS
PADILHA
5012
PÁTIO FERROVIÁRIO
120,00
135,00
RFFSA
48.000,00 M2
240,00
DOUTOR
PADILHA
DONA
TEREZA
CANAL
RIO FARIA
RUA 5045 TEIXEIRA
HASTOS 5045