CURVA DE 1831

Determinada em função dos primitivos titulos de aforamento.

Trecho - Jequitaia a Preguiça.

CIDADE DO SALVADOR - BAIA -

ESCALA = 1 - 1000

Organisada pelo
Eng. Odilon Franco
Chefe do Serviço Regional

DESENHADA POR
ALBERTO WALSH.
Desenhista do S. Reg.

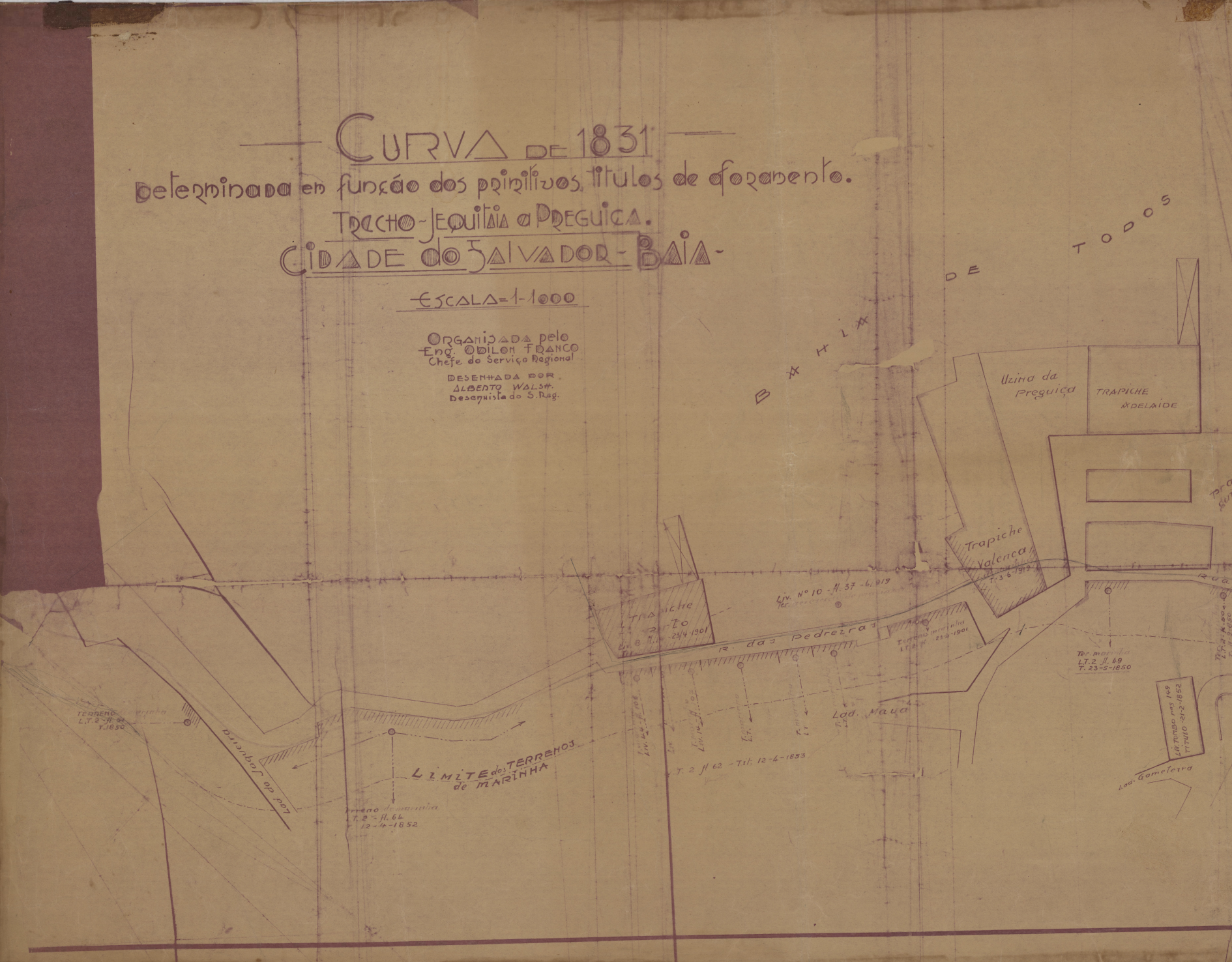
BAHIA DE TODOS
Uzina da Preguiça
TRAPICHE ADELAIDE
Trapiche Valença
T. 3-6-1919
Trapiche Pinto
Liv. 8 fl. -23/4-1901
Liv. Nº 10 - fl. 37 - 6. 919
Ter.
R. das Pedreiras
Terreno marinha
L.T. 2 fl. 23-4-1901
Lad. Maua
T. 2 fl 62 - Tit: 12-4-1853
Liv. 44 - fl. 108
Liv. 14 - fl. 107
Ter. marinha
L.T. 2 fl. 49
T. 23-5-1850
Rua
Liv. TUMBO pag 149
TITULO -21-2-1852
Lad. Gameleira
TERRENO marinha
L.T. 2 - fl. 21
T. 1850
Lad do Joqueira
LIMITE dos TERRENOS de MARINHA
Terreno de marinha
T. 2 - fl. 64
12-4-1852

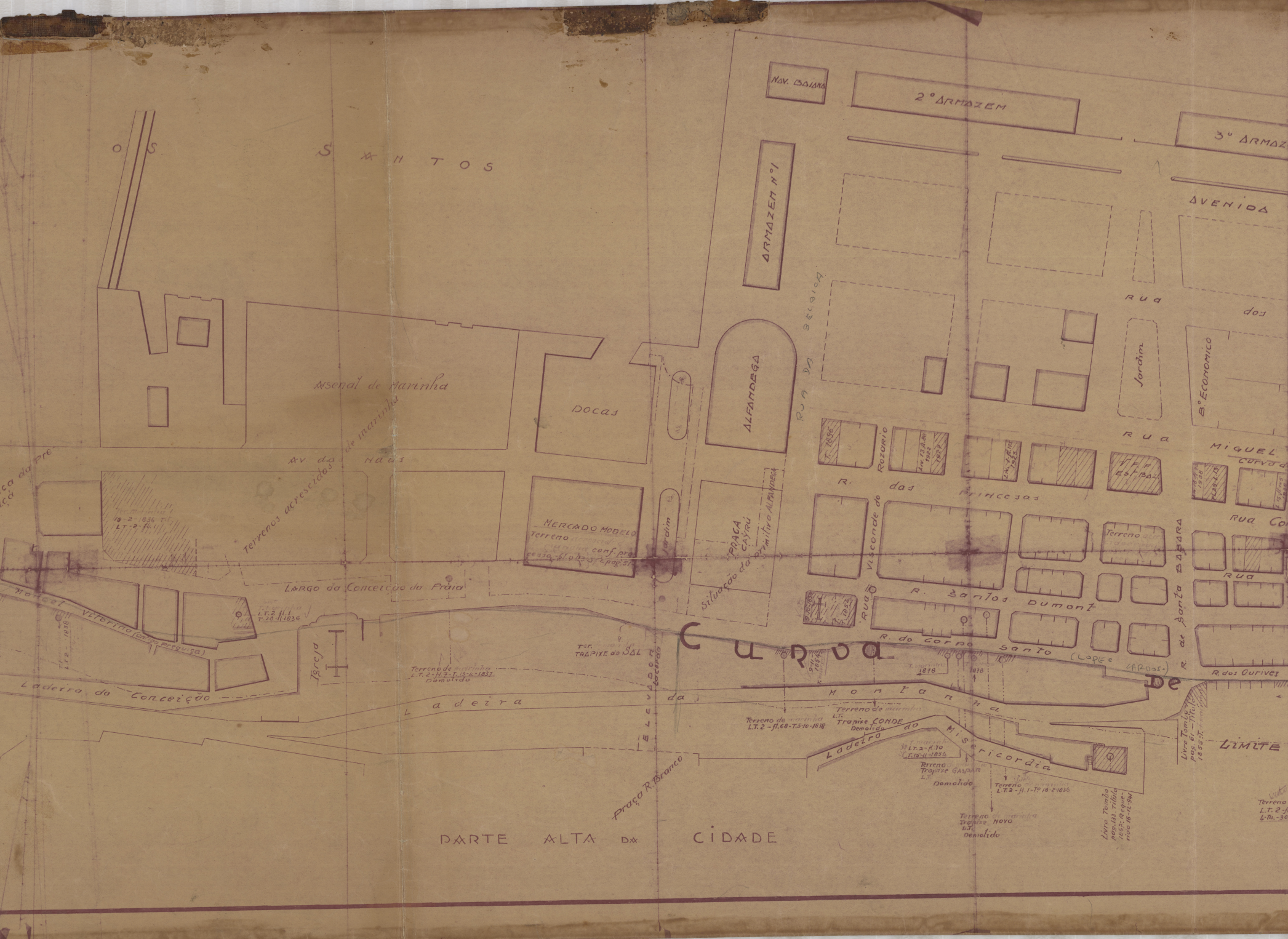

OS SANTOS
NOV. BAIANA
2° ARMAZEM
3° ARMAZ
ARMAZEM N°1
AVENIDA
Rua
dos
Jardim
B° ECONOMICO
ALFANDEGA
RUA DA BELGICA
Arsenal de Marinha
DOCAS
Av. das Naus
Terrenos acrescidos de marinha
ca da Pre
çá
18-2-1836 T.t.
LT-2-fl.1
MERCADO MODELO
Terreno conf. processo-61 e pag. 51
Jardim
PRAÇA CAYRÚ
Situação do primitivo ALFANDEGA
R. das Princesas
Rua Miguel
Curva
Rua Co
Rua
RUA do ROZORIO
R. Visconde do Rio Branco
R. Santos Dumont
Terreno
I.F.R. EST. BA.
R. de Santa Barbara
Largo da Conceição da Praia
Manoel Vitorino (antiga Preguiça)
LT.2 fl.1
T. 28-11-1836
LT.2-
1838
Igreja
Ter.
TRAPIXE do SAL
ELEVADOR Lacerda
Terreno de marinha
L.T. 2-fl.7-T. 13-4-1837
Demolido
Ladeira da Conceição
Ladeira da Montanha
Curva de
R. do Corpo Santo (Lopes Cardoso)
R. dos Ourivez
9-11-1854
1878
1878
Terreno de marinha
L.T. 2-fl.68-T.5-10-1838
Terreno de marinha
L.T.
Trapixe CONDE
Demolido
Ladeira do Misericordia
LT. 2-fl.70
T. 15-11-1854
Terreno
Trapixe GASPAR
L.T.
Demolido
Terreno
L.T. 2-fl.1-T° 18-2-1836
Terreno de marinha
Trapixe NOVO
L.T.
Demolido
Livro Tombo pag. 133. Titulo 1867. Requerido 16-12-941
Livro Tombo pag. 61 - Titulo 1855
LIMITE
Terreno
L.T. 2-f
4-Tis.-30
Praça R. Branco
PARTE ALTA DA CIDADE

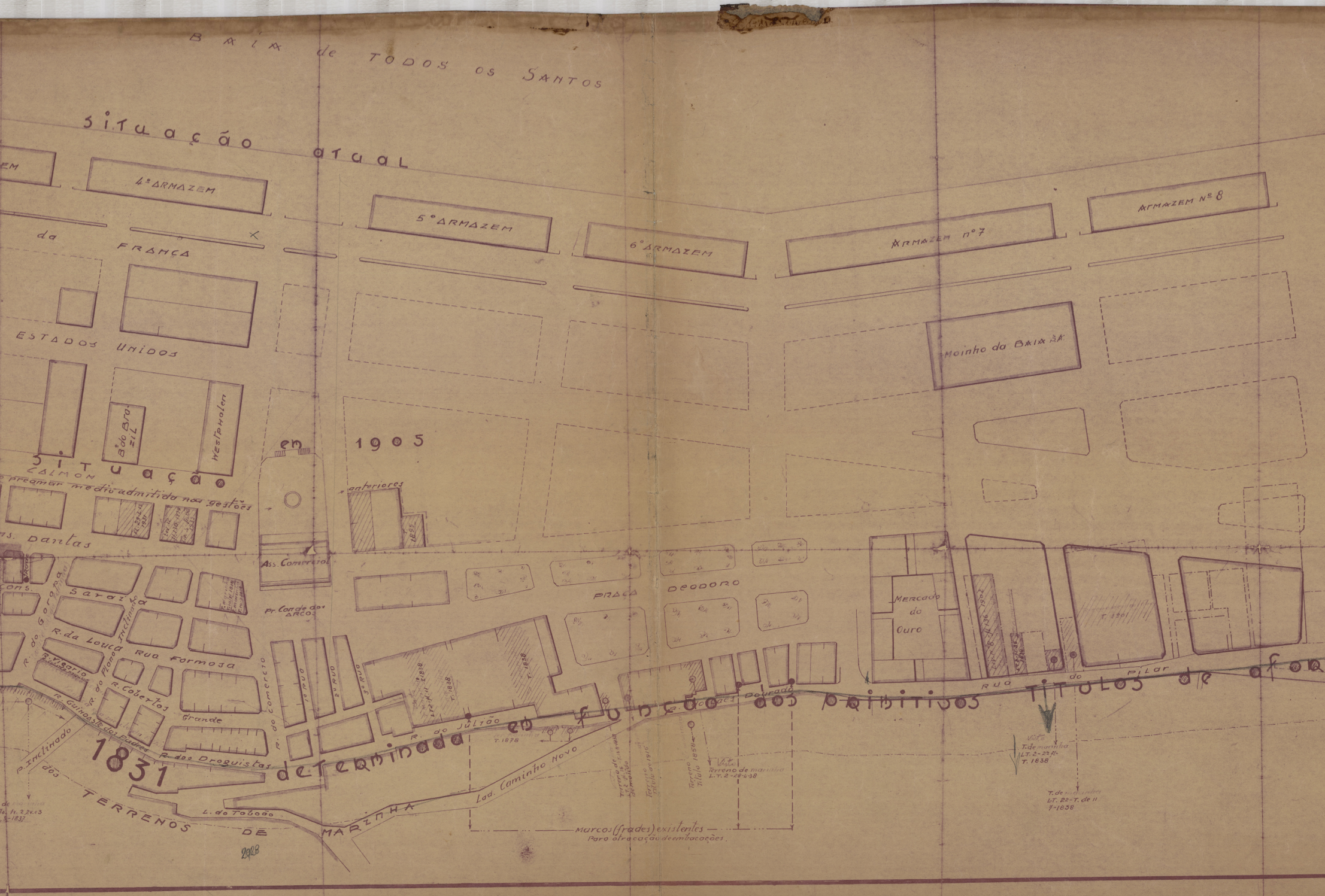
BAÍA de TODOS OS SANTOS
situação atual
4º ARMAZEM
5º ARMAZEM
6º ARMAZEM
ARMAZEM nº 7
ARMAZEM Nº 8
da FRANÇA
ESTADOS UNIDOS
Moinho da BAIA
Bº do BRAZIL
Westphalen
situação em 1905
CALMON
preamar medio admitido nas gestões anteriores
Dantas
T. 1895
Ass. Comercial
Cons. Saraiva
Pr. Conde dos ARCOS
PRAÇA DEODORO
Mercado do Ouro
T. 1901
R. do Gorapa
R. da Louça
Rua Formosa
Plano Inclinado
R. do Plano Inclinado
R. Vigario
R. Cobertos Grande
R. Guindaste dos Padres
R. dos Droguistas
R. do Comercio
1ª Rua
2ª Rua
3ª Rua
T. 1838
R. do Julião
T. 1878
Lad. Caminho Novo
L. do Toboão
Rua do Pilar
Correães Dourado
1831
determinada em função dos primitivos títulos de afora
TERRENOS DE MARINHA
Terreno Título de 1910
Terreno Título 1858
Visto
Terreno de marinha L.T. 2-28-4-38
Visto
T. de marinha L.T. 2-22 fl. T. 1838
T. de marinha L.T. 22-T. de 11 7-1838
Marcos (frades) existentes Para atracação de embacações
2928

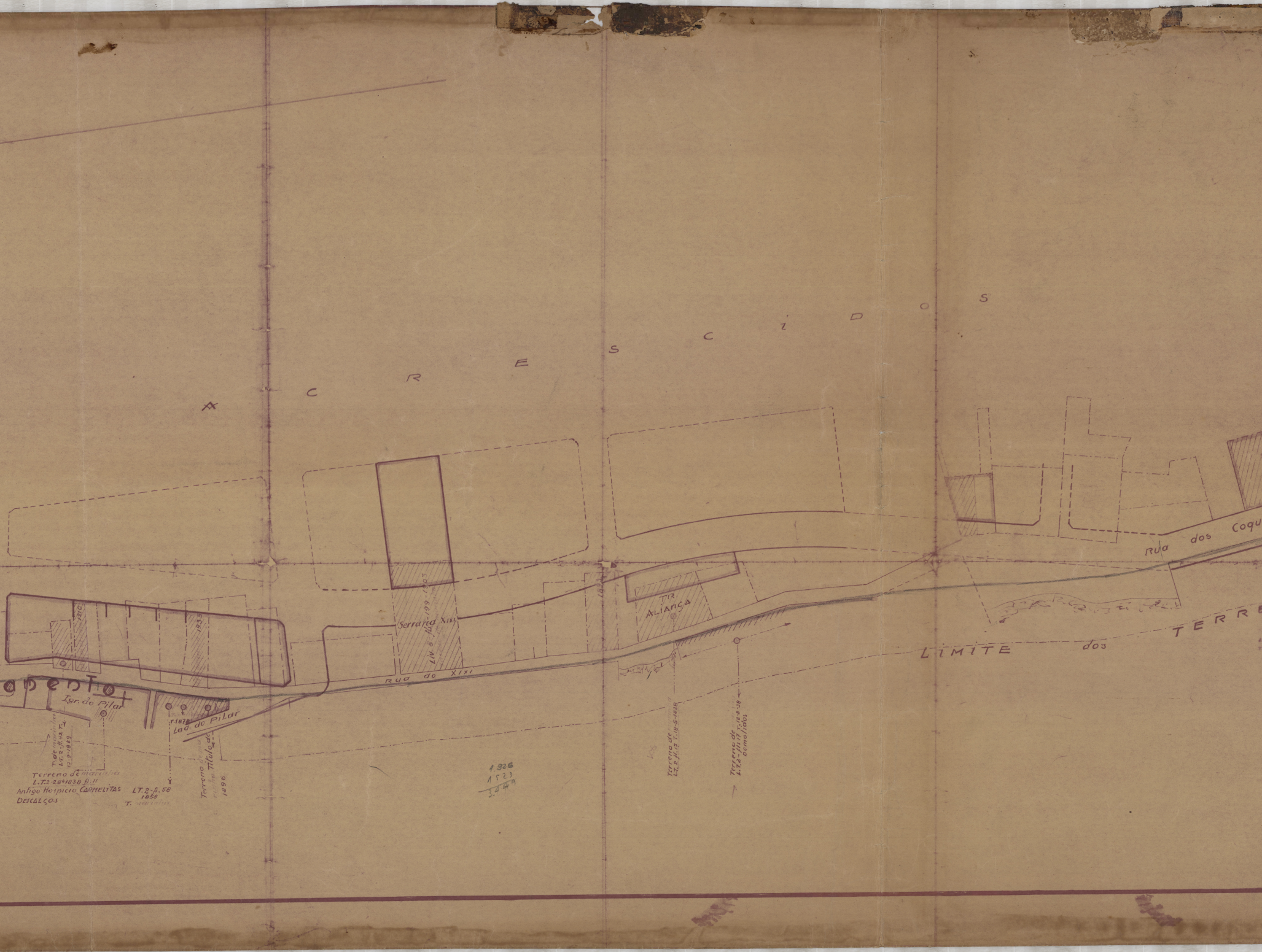
A C R E S C I D O S
Rua dos Coqu
TERRE
LIMITE dos
Rua do Xixi
Serraria Xixi
Liv. 8 - fls. 199 - 1903
TR. ALIANÇA
1933
1933
1893
agento
Igr. do Pilar
Lad. do Pilar
T. 1878
T. de marinha L.T. 2 - fl. 42 T. 17-9-1849
Terreno de marinha
L.T. 2 - 28-4-1838 fl. 11
Antigo Hospicio CARMELITAS
DESCALÇOS
LT. 2 - fl. 58
1858
T. marinha
Terreno de marinha Titulo de
1896
Terreno de marinha L.T. 2 fl. 17 T. 18-5-1838
Terreno de marinha L.T. 2 - fls 17 T. 18-8-38 Demolidos
1.926
1523
3.449

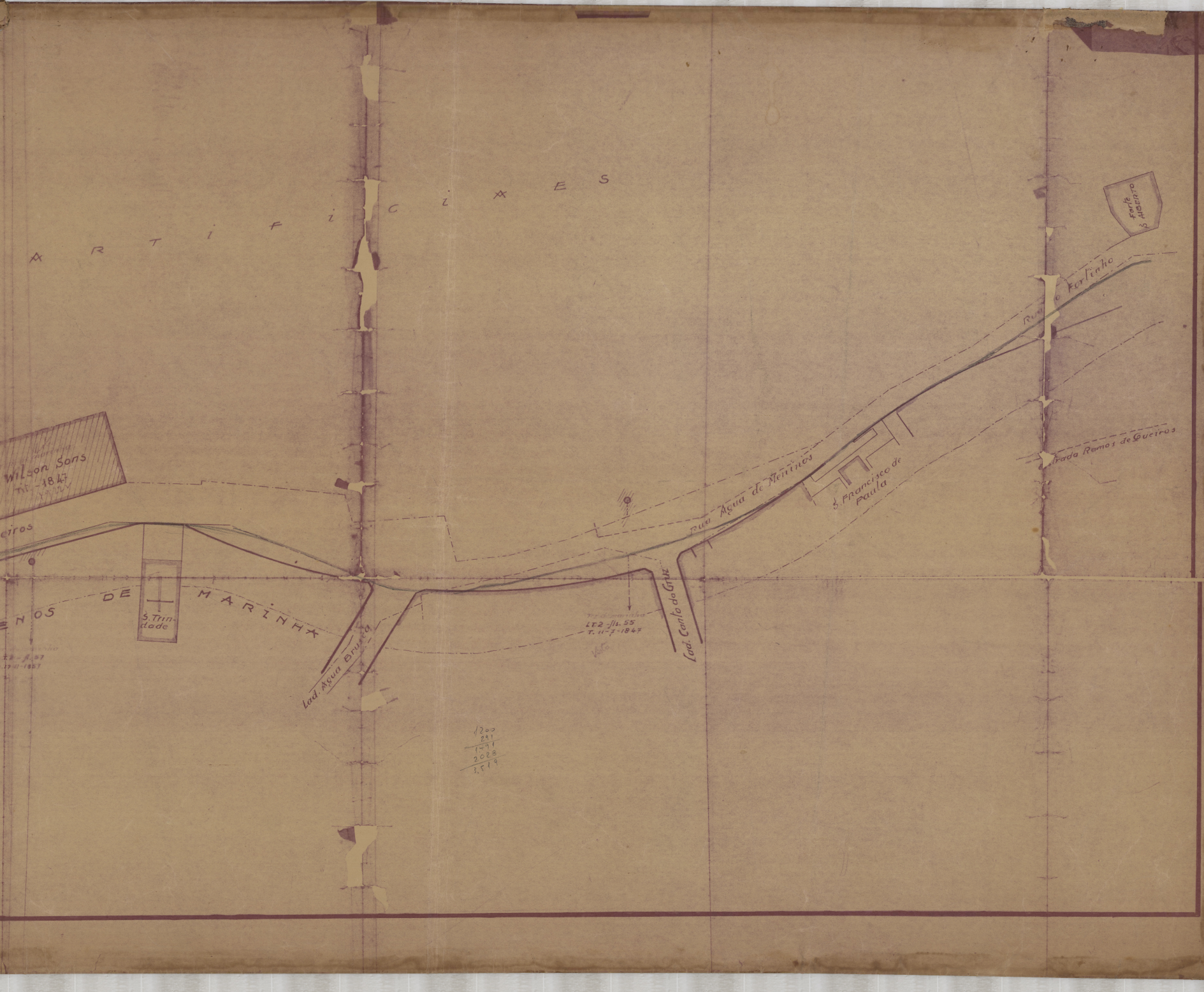
ARTIFICIAES
Wilson Sons
nt - 1847
ciros
S. Trindade
ENOS DE MARINHA
T2 - fl. 57
17-11-1857
Lad. Agua Bruta
LT.2 - fls. 55
T. 11-7-1847
Lad. Canto da Cruz
Rua Agua de Meninos
S. Francisco de Paula
Rua do Fortinho
Estrada Ramos de Queiros
Forte S. Alberto
1200
291
1491
2028
3.519